

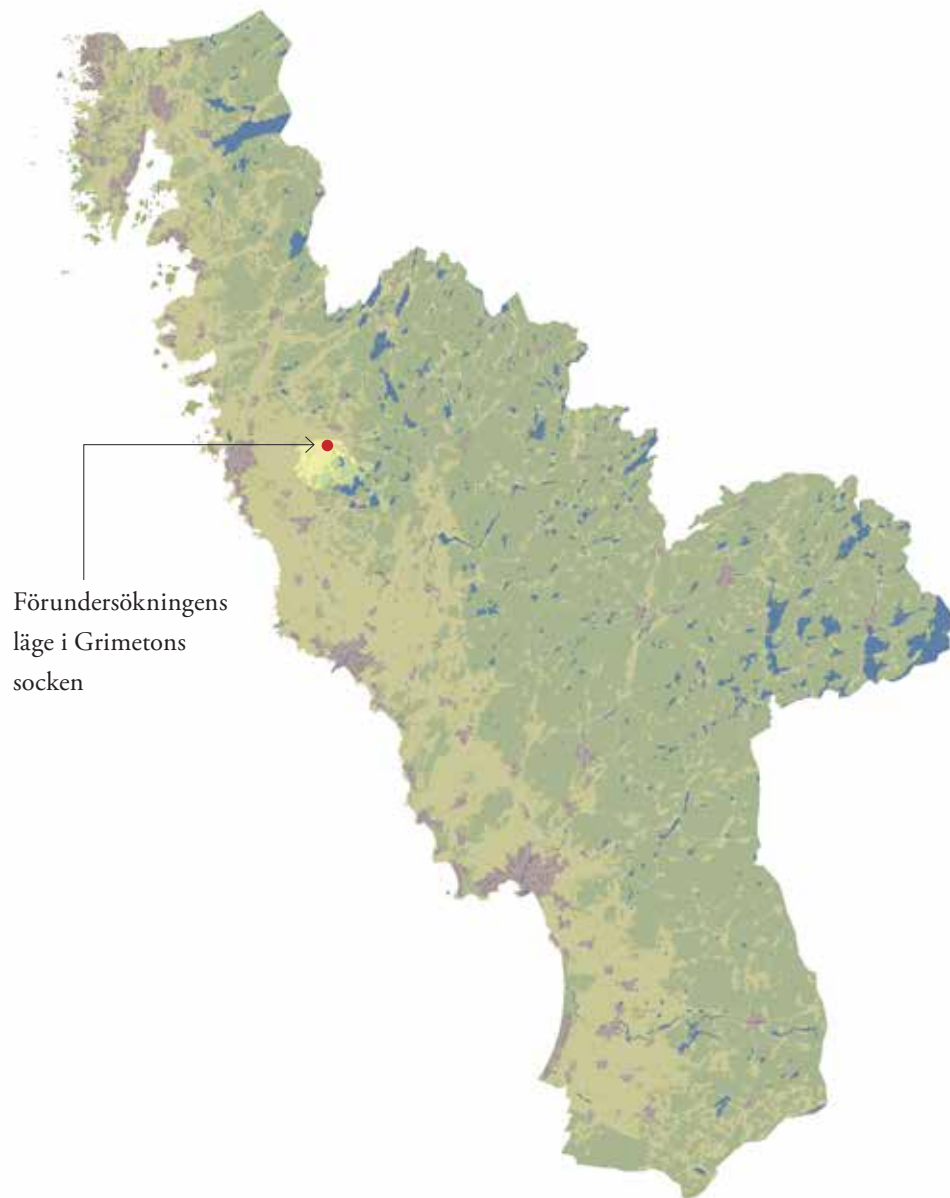
Ola Kadefors

Arkeologisk förundersökning av fastigheten Grimeton-Torstorp 4:6

Halland, Grimeton socken, Grimeton-Torstorp 4:6



KULTURMILJÖ
HALLAND



Förundersökningens
läge i Grimetons
socken

Hallands Läns museer, Kulturmiljö Halland

Uppdragsverksamheten, Halmstad 2019

Arkeologisk förundersökning 2018

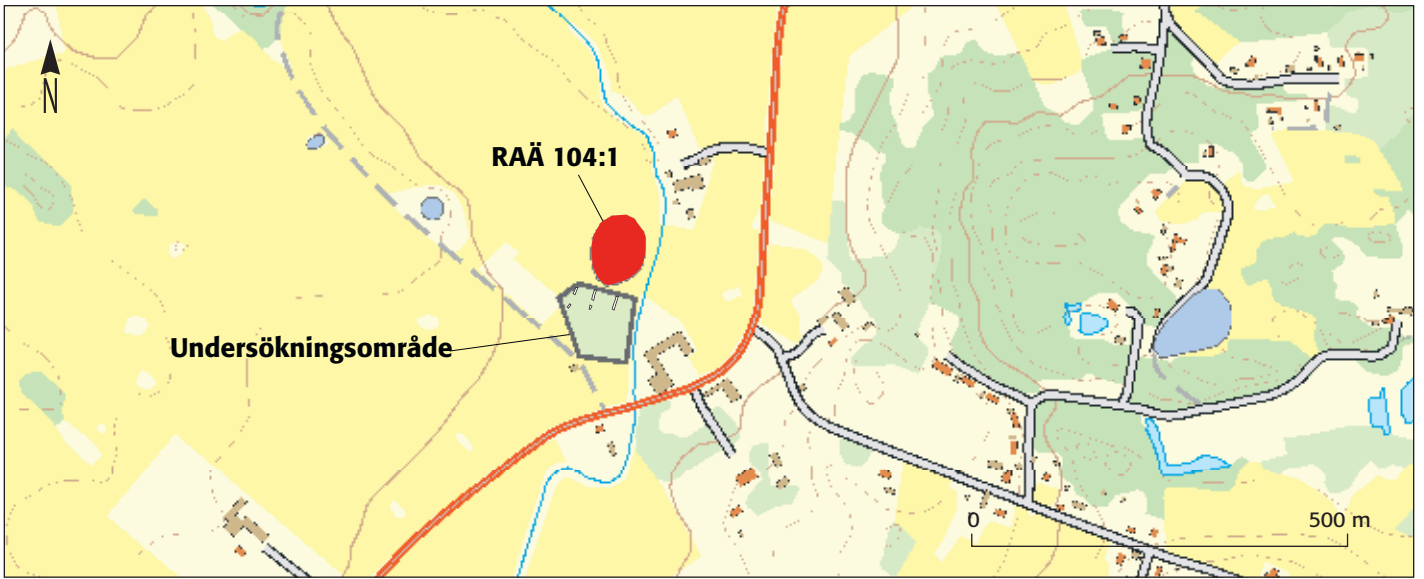
Layout: A. Andersson.

Kartor ur allmänt kartmaterial © Lantmäteriet.

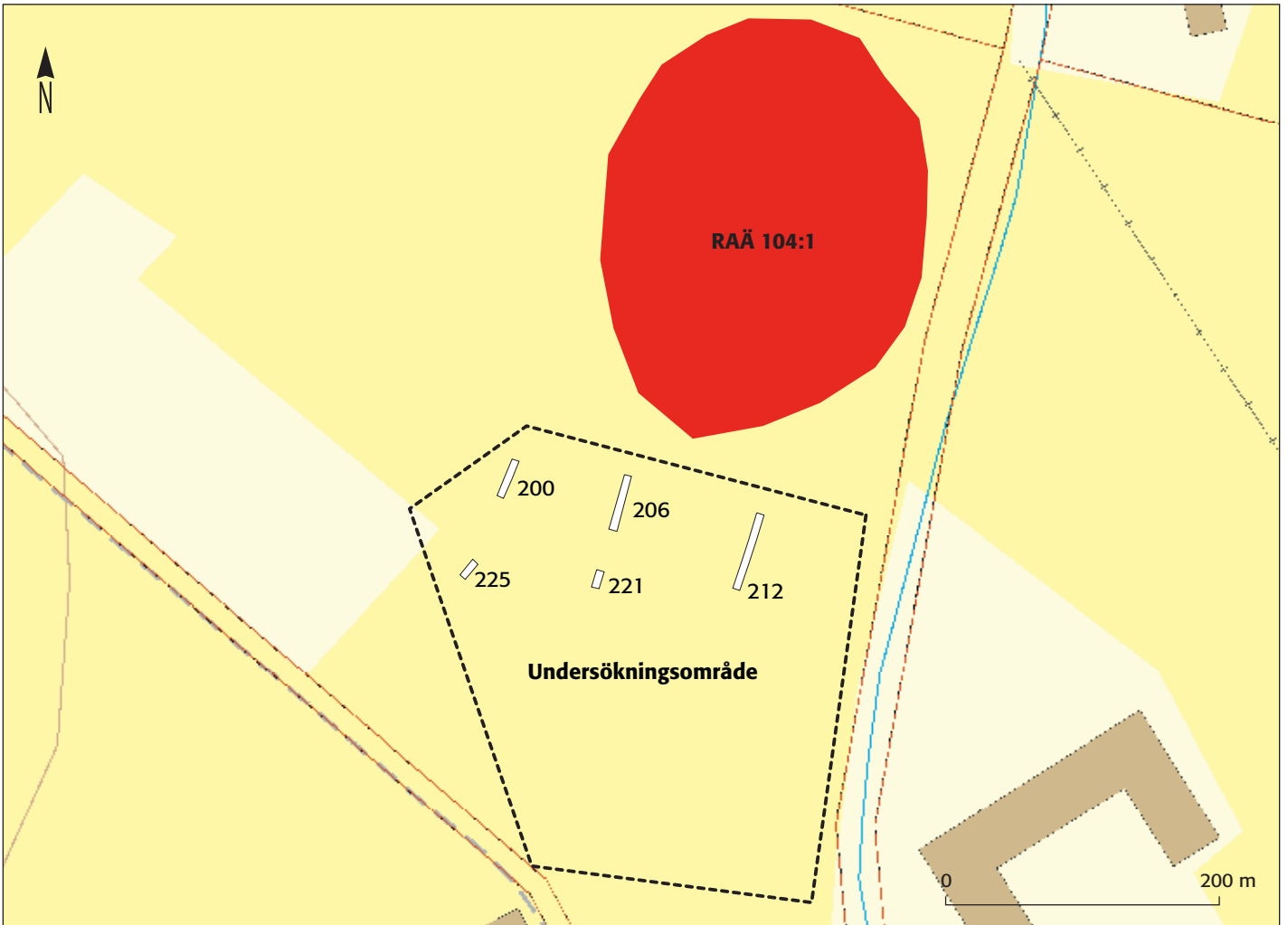
Ärende nr ms2006/02316.

Innehåll

Inledning	5
Metod	5
Förundersökningsresultat	5
Slutsats	5
Tekniska och administrativa uppgifter	7



Figur 1. Undersökningsområdets läge. Skala 1:10 000.



Figur 2. Undersökningsområdet 1:1500

Inledning

Med anledning av en planerad byggnation av ett ridhus har Kulturmiljö Halland utfört en arkeologisk förundersökning av fastigheten Grimeton-Torstorps 4:6 i syfte att avgränsa den i norr angränsande fornlämningen RAÄ 104:1. Förundersökningen utfördes 2018-12-13 under kalla men i övrigt goda väderförhållanden. Förundersökningen utfördes av Ola Kadefors (projektledare) och Mats Nilsson från Kulturmiljö Halland, samt med maskinisten Magnus Andersson från Gårdshörne Lantbruk och Entreprenad.

Metod

Förundersökningens syfte var att avgränsa den norr om undersökningsområdet befintliga fornlämningen RAÄ Grimeton 104:1 och klargöra om denna sträckte sig in på den yta som skall exploateras. Detta utfördes med hjälp av sökschakt som drogs utmed fastigheten Grimeton-Torstorps 4:6 norra kant. Schakten som drogs hade en bredd på 1,7 meter.

Förundersökningsresultat

Totalt drogs 48 meter schakt fördelat på fem schakt. I den västra delen av fastigheten fanns mäktiga lager av påförda jordmassor, upp till ca 1,4 meter i tjocklek, ned till en gråbrun äldre markhorisont med en tjocklek på ca 0,20 meter. Undergrunden utgjordes av grusig moränlera. De påförda massorna fanns i schakten OS200, 206, 221 och 225. Lagren var något tunnare i OS 206. I den östra delen av undersökningsområdet fanns inga påförda lager. I det östra schaktet, OS212, var matjorden ca 0,2 meter tjock och överlagrade en undergrund bestående av styv silt. Inga förhistoriska anläggningar eller fynd påträffades i något av schakten eller i matjorden.

Slutsats

Inga ytterligare antikvariska insatser är nödvändiga. Den arkeologiska förundersökningen i avgränsande syfte klargjorde att planerad byggnation av ridhus med intilliggande gårdsplan ej kommer i konflikt med fornlämning RAÄ Grimeton 104:1 med dess rumsliga utbredning.



Figur 3. Väg som går mellan fornlämningen RAÄ 104:1 (till vänster) och undersökningsområdet (höger). Fotonr. 2018-96-01. Foto: Ola Kadefors.



Figur 4. Omfattande påförda lager i OS200. Fotonr. 2018-96-04. Foto: Ola Kadefors.

Figur 5. Undersökningsområdet mot väster. Fotonr. 2018-96-03. Foto: Ola Kadefors.



Tekniska och administrativa uppgifter

Länsstyrelsens dnr: 431-6111-2018

Eget dnr: 2017-392

Uppdragsgivare: Nina Sturesson och Svante Johansson, Torstorps gård

Utförandetid: 2018-12-13

Personal: Projektledare Ola Kadefors, Mats Nilsson

Koordinatsystem: Sweref 99 TM

Höjdsystem: RH 2000

Läge: Halland, Varbergs kommun, Grimeton socken, Fastigheten Grimeton-Torstorp 4:6, Koordinater X: 6334090, Y:345423

Undersökt: 48 löpmeter

Dokumentation: Provgropar, schakt, anläggningar, lager mättes in med totalstation. Digital information finns tillgänglig i Intrasisprojektet Grimeton2017392F. Digitala fotografier har fotonummer 2018-96_1-3

Fynd: Inga fynd tillvaratogs

Prover: Inga prover togs

Datering: -



KULTURMILJÖ
HALLAND

Postadress: Bastionsgatan 3 | 302 43 Halmstad | Tel: 035-19 26 00
E-post: kansli@kulturmiljohalland.se | Hemsida: www.kulturmiljohalland.se